



Anuncio

La Consejera Insular del Área de Presidencia, Hacienda y Modernización de este Excmo. Cabildo Insular de Tenerife dictó el día 30 de junio e 2023, la siguiente Resolución:

“RESOLUCIÓN DE LA CONSEJERA INSULAR DEL ÁREA DE PRESIDENCIA, HACIENDA Y MODERNIZACIÓN POR LA QUE SE HACE PÚBLICA LA BASE DE DATOS DE PREGUNTAS QUE VERSARÁN SOBRE LAS MATERIAS QUE CONSTITUYEN EL TEMARIO, QUE SERVIRÁN AL TRIBUNAL CALIFICADOR PARA CONFECCIONAR LOS CUESTIONARIOS TIPO TEST DE LA FASE DE OPOSICIÓN DEL PROCESO EXTRAORDINARIO DE ESTABILIZACIÓN ADICIONAL DE EMPLEO TEMPORAL DE UNA PLAZA DE AUXILIAR TÉCNICO/A, RAMA AMBIENTAL.

En relación con las convocatorias públicas para el ingreso, por el turno de acceso libre en las escalas, subescalas y clases en las que se encuadran las plazas de personal funcionario/a y en el grupo, subgrupo y grupo profesional de una plaza de personal laboral sujetas al proceso extraordinario de estabilización adicional de empleo temporal aprobadas por Resolución de la Dirección Insular de Recursos Humanos y Asesoría Jurídica de fecha 23 de diciembre de 2022, modificada en fecha 24 de enero de 2023, y teniendo en cuenta los siguientes antecedentes y consideraciones jurídicas

ANTECEDENTES

I.- Que, de conformidad con la Base Sexta de las que rigen las convocatorias se confeccionará una base de datos de preguntas que versarán sobre las materias que constituyen el temario, las cuales se publicarán y servirán al Tribunal calificador para confeccionar los cuestionarios tipo test de la fase de oposición. Estas preguntas serán elaboradas por una Comisión Técnica compuesta por personal funcionario de carrera con conocimiento y nivel de titulación igual o superior al exigido en la convocatoria.

II.- Que por Resolución de esta Dirección Insular de fecha 24 de febrero se designa la Comisión Técnica encargada de elaborar la base de datos de preguntas para confeccionar los cuestionarios tipo test de la fase de oposición que versarán sobre las materias que constituyen el temario.

III.- Que, la Comisión Técnica con fechas 10 de mayo y 14 de junio de 2023 eleva propuesta de la base de datos de preguntas que versarán sobre las materias que constituyen el temario para confeccionar los cuestionarios tipo test de la fase de oposición, a la Dirección Insular de Recursos Humanos y Asesoría Jurídica.

Plaza de España, 1
38003 Santa Cruz de Tenerife
Tfno.: 901 501 901
www.tenerife.es

Código Seguro De Verificación	+313a8fUprbPe9Obr6nbmA==	Estado	Fecha y hora
Firmado Por	Berta Pérez Hernández - Consejera Insular del Área de Presidencia, Hacienda y Modernización Vp1º	Firmado	30/06/2023 18:23:36
Url De Verificación	https://sede.tenerife.es/verifirma/code/%2B313a8fUprbPe9Obr6nbmA%3D%3D		
Normativa	Este informe tiene carácter de copia electrónica auténtica con validez y eficacia administrativa de ORIGINAL (art. 27 Ley 39/2015).	Página	1/28





CONSIDERACIONES JURÍDICAS

I.- Que, las bases de la convocatoria vinculan a la Administración y a quienes participen en las mismas, de conformidad con el art. 15 del R.D. 364/1995, de 10 de marzo, por el que se aprueba el Reglamento General de Ingreso del Personal al servicio de la Administración General del Estado y de Provisión de Puestos de Trabajo y Promoción Profesional de los funcionarios Civiles de la Administración General del Estado.

II.- Que, de conformidad con lo dispuesto en el Decreto del Presidente N° 3930, de 27 de junio de 2023, de Organización y estructura de la Administración Insular, nombramientos de Vicepresidentes/as, Consejeros/as Insulares de Área y Consejeros/as Secretarios/as del Consejo de Gobierno Insular, con carácter transitorio y en el art. 10.1 a) del Texto Refundido del Reglamento Orgánico de este Cabildo Insular, corresponde a la Consejera Insular del Área de Presidencia, Hacienda y Modernización la competencia para aprobar la presente Resolución.

En virtud de lo anteriormente expuesto, por el presente

RESUELVO:

PRIMERO.- Publicar la propuesta de la Comisión Técnica de base de datos de preguntas para confeccionar los cuestionarios tipo test de la fase de oposición que versarán sobre las materias que constituyen el temario, en el Tablón de Anuncio de la Sede electrónica del Cabildo Insular de Tenerife correspondientes a la convocatoria de **una plaza de Auxiliar Técnico/a, Rama Ambiental**.

BASE DE DATOS DE PREGUNTAS TIPO TEST DE LA FASE DE OPOSICIÓN DEL PROCESO EXTRAORDINARIO DE ESTABILIZACIÓN DE EMPLEO TEMPORAL (AUXILIAR TÉCNICO/A, RAMA AMBIENTAL).

1. **La Ley de Cabildos Insulares tiene por objeto regular a los Cabildos Insulares, a los municipios de las islas y a la Comunidad Autónoma:**


- A) Sí.
- B) No, solo regula a los Cabildos.
- C) No, solo regula a los Cabildos y a los municipios de las islas.

2. **De conformidad con la Ley de Cabildos Insulares, éstos, como instituciones de la Comunidad Autónoma:**

- A) No tienen iniciativa legislativa ante el Parlamento de Canarias.
- B) Tienen iniciativa legislativa ante el Parlamento de Canarias.
- C) Tienen iniciativa legislativa ante el Parlamento de Canarias y ante el Parlamento Europeo.

Plaza de España, 1
38003 Santa Cruz de Tenerife
Tfno.: 901 501 901
www.tenerife.es

Código Seguro De Verificación	+313a8fUprbPe9Obr6nbmA==	Estado	Fecha y hora
Firmado Por	Berta Pérez Hernández - Consejera Insular del Área de Presidencia, Hacienda y Modernización Vp1º	Firmado	30/06/2023 18:23:36
Url De Verificación	https://sede.tenerife.es/verifirma/code/%2B313a8fUprbPe9Obr6nbmA%3D%3D		
Normativa	Este informe tiene carácter de copia electrónica auténtica con validez y eficacia administrativa de ORIGINAL (art. 27 Ley 39/2015).	Página	2/28





3. De conformidad con la Ley de Cabildos Insulares, los mismos deberán aprobar anualmente el plan insular de cooperación en obras y servicios de competencia municipal, con el objeto de cooperar económicamente en las obras y servicios de competencia municipal:

- A) No, no tienen competencia para ello.
- B) Sí, tienen competencia para ello.
- C) Ninguna respuesta es correcta.

4. De conformidad con la Ley de Cabildos Insulares, los Cabildos ostentan competencias:

- A) En todo caso, en materia de asistencia social y servicios sociales.
- B) En todo caso, en materia de abastecimiento de agua potable a domicilio.
- C) Entre otras, en materia de defensa y fuerzas armadas.

5. De conformidad con lo establecido en el ROCIT, la jefatura del personal de un Área de Gobierno del Cabildo Insular es una atribución de:

- A) El Presidente.
- B) Los Consejeros Insulares de Área.
- C) Los Jefes de Servicio Administrativos adscritos al Área.

6. ¿Qué prevé el ROCIT para el supuesto de que no existiere en la Relación de Puestos de Trabajo, respecto de un Área, el puesto de Jefe de Servicio Administrativo?

- A) El Presidente aprobará la modificación de la Relación de Puestos de Trabajo.
- B) El Presidente podrá encomendar el ejercicio de tales funciones a Jefes de Servicio de otras Áreas.
- C) El Presidente podrá habilitar con carácter definitivo a cualquier funcionario que reúna las condiciones específicas.

7. ¿A quién corresponde ejercer la Secretaría del Consejo de Gobierno Insular de conformidad con lo señalado en el ROCIT?

- A) A la Vicesecretaría General.
- B) A quien de entre sus miembros reúna la condición de Consejero Insular de Área, y sea designado por el Presidente.
- C) A la Secretaría General del Pleno.

Plaza de España, 1
38003 Santa Cruz de Tenerife
Tfno.: 901 501 901
www.tenerife.es

Código Seguro De Verificación	+313a8fUprbPe9Obr6nbmA==	Estado	Fecha y hora
Firmado Por	Berta Pérez Hernández - Consejera Insular del Área de Presidencia, Hacienda y Modernización Vp1º	Firmado	30/06/2023 18:23:36
Url De Verificación	https://sede.tenerife.es/verifirma/code/%2B313a8fUprbPe9Obr6nbmA%3D%3D		
Normativa	Este informe tiene carácter de copia electrónica auténtica con validez y eficacia administrativa de ORIGINAL (art. 27 Ley 39/2015).	Página	3/28





8. La elaboración del orden del día de las sesiones del Consejo de Gobierno Insular, corresponde, según lo previsto en el ROCIT:

- A) Al Consejero-Secretario del Consejo de Gobierno Insular.
- B) A la Vicesecretaría General.
- C) Al Presidente, asistido por el Consejero- Secretario.

9. Tienen la condición de interesados en el procedimiento administrativo:

- A) Los que, habiendo iniciado el procedimiento, en todo caso, tengan derechos que puedan resultar afectados por la decisión que en el mismo se adopte.
- B) Quienes, aun no teniendo interés legítimo, puedan resultar afectados por la resolución, se personen o no en el procedimiento, aún después de haber recaído resolución definitiva.
- C) Quienes lo promuevan como titulares de intereses legítimos individuales o colectivos.

10. Indique cuál es la respuesta correcta en relación con la representación de los interesados en un procedimiento administrativo:

- A) Podrá acreditarse mediante cualquier medio válido en Derecho por los interesados con o sin capacidad de obrar.
- B) La falta o insuficiente acreditación de la representación no impedirá que se tenga por realizado el acto de que se trate, siempre que se aporte aquélla o se subsane el defecto en el plazo legalmente establecido.
- C) La falta o insuficiente acreditación de la representación impide que se tenga por realizado el acto de que se trate, por razones de seguridad jurídica e igualdad de trato.

11. Indique cuál es la respuesta correcta respecto al cómputo de los plazos por horas en un procedimiento administrativo, como regla general:

- A) Cuando se señalen los plazos por horas, se entiende que estas son hábiles y lo son todas las horas del día desde las 6:00 am hasta la 24:00 pm.
- B) Cuando se señalen los plazos por horas, se entiende que estas son hábiles y lo son todas las horas del día que formen parte de un día hábil y se contarán de hora en hora y de minuto en minuto desde la hora y un minuto después al que tenga lugar la notificación.
- C) Cuando se señalen los plazos por horas, se entiende que estas son hábiles y lo son todas las horas del día que formen parte de un día hábil y se contarán de hora en hora y de minuto en minuto desde la hora y minuto en que tenga lugar la notificación.

Código Seguro De Verificación	+313a8fUprbPe9Obr6nbmA==	Estado	Fecha y hora
Firmado Por	Berta Pérez Hernández - Consejera Insular del Área de Presidencia, Hacienda y Modernización Vp1º	Firmado	30/06/2023 18:23:36
Url De Verificación	https://sede.tenerife.es/verifirma/code/%2B313a8fUprbPe9Obr6nbmA%3D%3D		
Normativa	Este informe tiene carácter de copia electrónica auténtica con validez y eficacia administrativa de ORIGINAL (art. 27 Ley 39/2015).	Página	4/28





12. Indique qué afirmación es correcta respecto a la ampliación de los plazos en un procedimiento administrativo:

- A) La Administración podrá conceder una ampliación de los plazos siempre a petición de los interesados, que no exceda del doble de los mismos.
- B) La Administración podrá conceder una ampliación de los plazos de oficio o a petición de los interesados, que no exceda de la mitad de los mismos, si las circunstancias lo aconsejan.
- C) Podrá la Administración conceder una ampliación de los plazos de oficio o a petición de los interesados, que no exceda de la mitad de los mismos, en todo caso.

13. El trámite de alegaciones, integradas en la fase de instrucción del procedimiento administrativo:

- A) Proceden dentro del plazo de 15 días, contados a partir del día siguiente al de la notificación del acto correspondiente.
- B) Proceden en cualquier momento anterior al trámite de audiencia.
- C) Proceden a partir del momento de publicación del trámite en el boletín oficial correspondiente.

14. El periodo de prueba en un procedimiento administrativo:

- A) Es obligatorio dentro del procedimiento para acreditar el objeto de éste.
- B) Debe realizarse en el plazo de 15 días hábiles.
- C) Se realizará por la Administración cuando ésta no tenga por ciertos los hechos alegados por los interesados.


15. Indique qué respuesta es correcta en relación con el trámite de audiencia en un procedimiento administrativo:

- A) Es obligatorio en todo caso, estableciéndose un plazo de 20 días.
- B) Es facultativo, cuando la naturaleza del procedimiento lo requiera, estableciéndose un plazo de 20 días.
- C) Se puede prescindir de él en determinados casos.

16. Con carácter general, los informes de un procedimiento administrativo, serán:

- A) Vinculantes y preceptivos.
- B) Facultativos y no vinculantes.
- C) Preceptivos y no vinculantes.

Código Seguro De Verificación	+313a8fUprbPe9Obr6nbmA==	Estado	Fecha y hora
Firmado Por	Berta Pérez Hernández - Consejera Insular del Área de Presidencia, Hacienda y Modernización Vp1º	Firmado	30/06/2023 18:23:36
Url De Verificación	https://sede.tenerife.es/verifirma/code/%2B313a8fUprbPe9Obr6nbmA%3D%3D		
Normativa	Este informe tiene carácter de copia electrónica auténtica con validez y eficacia administrativa de ORIGINAL (art. 27 Ley 39/2015).	Página	5/28





17. Iniciado un procedimiento sancionador, ¿qué ocurrirá si el infractor reconoce su responsabilidad?

- A) El infractor deberá pagar la sanción, no siendo necesario que se dicte resolución alguna.
- B) El procedimiento debe continuar tramitándose en todas sus fases.
- C) Se podrá resolver el procedimiento con la imposición de la sanción que proceda.

18. En relación con las actuaciones complementarias en la tramitación de un procedimiento administrativo, señale cuál de las siguientes afirmaciones es incorrecta:

- A) El acuerdo de realización de actuaciones complementarias se notificará a los interesados.
- B) Tendrán la consideración de actuaciones complementarias, los informes que se emitan con anterioridad a la resolución final del procedimiento.
- C) Las actuaciones complementarias deben practicarse en un plazo no superior a quince días.


19. En relación con la resolución de los procedimientos sancionadores, señale cuál de las siguientes afirmaciones es correcta:

- A) En la resolución podrán aceptarse hechos distintos de los determinados en el curso del procedimiento.
- B) La resolución de los procedimientos sancionadores será ejecutiva, en todo caso.
- C) La resolución incluirá, entre otras cuestiones, la valoración de las pruebas practicadas.

20. En relación con la tramitación simplificada de los procedimientos administrativos, señale cuál de las siguientes afirmaciones es correcta:

- A) Solo se puede acordar de oficio.
- B) Se puede acordar cuando razones de interés público o la falta de complejidad del procedimiento así lo aconsejen.
- C) Una vez acordada, no es posible continuar con arreglo a la tramitación ordinaria.

Código Seguro De Verificación	+313a8fUprbPe9Obr6nbmA==	Estado	Fecha y hora
Firmado Por	Berta Pérez Hernández - Consejera Insular del Área de Presidencia, Hacienda y Modernización Vp1º	Firmado	30/06/2023 18:23:36
Url De Verificación	https://sede.tenerife.es/verifirma/code/%2B313a8fUprbPe9Obr6nbmA%3D%3D		
Normativa	Este informe tiene carácter de copia electrónica auténtica con validez y eficacia administrativa de ORIGINAL (art. 27 Ley 39/2015).	Página	6/28





21. De acuerdo con la Ley del Suelo y de los Espacios Naturales Protegidos de Canarias, el objeto de la declaración de los Parques Rurales es:

- A) La preservación de los recursos naturales que alberga, la educación y la investigación científica, de forma compatible con su conservación, no teniendo cabida nuevos usos residenciales u otros ajenos a su finalidad.
- B) La conservación de todo el conjunto y promover a su vez el desarrollo armónico de las poblaciones locales y mejoras en sus condiciones de vida, no siendo compatibles los nuevos usos ajenos a esta finalidad.
- C) La preservación integral de todos sus elementos bióticos y abióticos, así como de todos los procesos ecológicos naturales y en las que no es compatible la ocupación humana ajena a fines científicos.

22. La superficie de la ZEPA (Zona de Especial Protección para las Aves) Teno ES0000106:

- A) Abarca todo el Parque Rural de Teno.
- B) Solo abarca algunas zonas del Parque Rural de Teno.
- C) Coincide en superficie con la ZEC ES7020096 Teno.


23. La Directiva Hábitats crea:

- A) La Red Canaria de Espacios Naturales Protegidos.
- B) Una red ecológica coherente de Zonas Especiales de Conservación con el nombre de Natura 2000, que también incluye las Zonas de Protección Especial designadas de acuerdo con la Directiva Aves.
- C) Los Parques Rurales de Anaga y Teno.

24. ¿Qué es La Red Natura 2000?

- A) Una red ecológica de ámbito exclusivamente europeo de áreas de conservación de la biodiversidad.
- B) Una red ecológica de ámbito exclusivamente español de áreas de conservación de la biodiversidad.
- C) Una red ecológica de ámbito exclusivamente canario de áreas de conservación de la biodiversidad.

Código Seguro De Verificación	+313a8fUprbPe9Obr6nbmA==	Estado	Fecha y hora
Firmado Por	Berta Pérez Hernández - Consejera Insular del Área de Presidencia, Hacienda y Modernización Vp1º	Firmado	30/06/2023 18:23:36
Url De Verificación	https://sede.tenerife.es/verifirma/code/%2B313a8fUprbPe9Obr6nbmA%3D%3D		
Normativa	Este informe tiene carácter de copia electrónica auténtica con validez y eficacia administrativa de ORIGINAL (art. 27 Ley 39/2015).	Página	7/28





25. ¿A qué objetivos deberá atender la Red canaria de Espacios Naturales Protegidos?

- A) De conservación, sensibilización ambiental y desarrollo económico.
- B) De conservación, desarrollo socioeconómico y uso sostenible.
- C) De desarrollo económico, y prevención y adaptación al cambio climático.

26. Elija la especie que se encuentra dentro de los fundamentos de protección de la ZEPA (Zona de Especial Protección para las Aves) Teno ES0000106:

- A) Guirre o Alimoche común (*Neophron percnopterus majorensis*).
- B) Guincho o águila pescadora (*Pandion haliaetus*).
- C) La perdiz moruna (*Alectoris barbara*).

27. Elija el hábitat de interés comunitario que no está presente en el Parque Rural de Teno:

- A) Bosques de laureles macaronésicos.
- B) Palmerales de Phoenix.
- C) Campos de lava y excavaciones naturales: subtipo 66.1 Comunidad de violeta del Teide.


28. ¿Qué se debe promover en los Parques Rurales?

- A) Únicamente el desarrollo sostenible de sus poblaciones.
- B) Únicamente la conservación de sus valores naturales y ecológicos.
- C) El desarrollo armónico de las poblaciones locales y mejoras en sus condiciones de vida, así como la conservación de todo el conjunto, no siendo compatibles los nuevos usos ajenos a esta finalidad.

29. La Directiva Hábitats tiene como finalidad:

- A) La conservación de tradiciones culturales.
- B) La conservación de hábitats y especies.
- C) La conservación del patrimonio histórico.

Código Seguro De Verificación	+313a8fUprbPe9Obr6nbmA==	Estado	Fecha y hora
Firmado Por	Berta Pérez Hernández - Consejera Insular del Área de Presidencia, Hacienda y Modernización Vp1º	Firmado	30/06/2023 18:23:36
Url De Verificación	https://sede.tenerife.es/verifirma/code/%2B313a8fUprbPe9Obr6nbmA%3D%3D		
Normativa	Este informe tiene carácter de copia electrónica auténtica con validez y eficacia administrativa de ORIGINAL (art. 27 Ley 39/2015).	Página	8/28





30. Señale la respuesta correcta en relación con las siguientes afirmaciones respecto a los espacios de la Red Natura:

- A) Existen espacios de la Red Natura 2000 que no coinciden con espacios de la Red Canaria de Espacios Naturales Protegidos.
- B) Todos los espacios de la Red Natura 2000 coinciden con los espacios de la Red Canaria de Espacios Naturales Protegidos.
- C) Los espacios de la Red Natura 2000 no coincidentes con los espacios de la Red Canaria de Espacios Naturales Protegidos no necesitan normas de conservación.

31. En el Macizo de Anaga, podemos encontrar las siguientes Zonas Especiales de Conservación (ZEC). Señale la opción en la que todas sean correctas:

- A) ZEC Pijaral, ZEC Anambro, ZEC Ijuana y ZEC Chinobre.
- B) ZEC Anaga, ZEC El Pijaral, ZEC Ijuana y ZEC Roques de Anaga.
- C) ZEC Anaga, ZEC Monte Aguirre, ZEC Ijuana y ZEC El Pijaral.

32. Señale el hábitat de interés comunitario que no está presente en la Zona Especial de Conservación (ZEC) El Pijaral

- A) Brezales macaronésicos endémicos (4050).
- B) Laurisilvas macaronésicas (Laurus, Ocotea) (4050).
- C) Acantilados con vegetación endémica de las costas macaronésicas.


33. Señale la opción en la que las dos especies mencionadas se encuentran recogidas en el Anexo II de la Directiva Hábitats en el Macizo de Anaga:

- A) Pijara (*Woodwardia radicans*), Helecho colchonero (*Culcita macrocarpa*)
- B) Vinagrera (*Rumex lunaria*), Saúco canario (*Sambucus nigra palmensis*)
- C) Pinito (*Crassula lycopodioides*), Caña común (*Arundo donax*).

34. Señale la opción correcta en relación con la ZEC Ijuana (ES7020044):

- A) Incluye el Roque de Los Pinos y el Pico Limante.
- B) Cuanta con su correspondiente Plan de Gestión aprobado.
- C) No cuenta aún con el correspondiente Plan de Gestión aprobado.

Código Seguro De Verificación	+313a8fUprbPe9Obr6nbmA==	Estado	Fecha y hora
Firmado Por	Berta Pérez Hernández - Consejera Insular del Área de Presidencia, Hacienda y Modernización Vp1º	Firmado	30/06/2023 18:23:36
Url De Verificación	https://sede.tenerife.es/verifirma/code/%2B313a8fUprbPe9Obr6nbmA%3D%3D		
Normativa	Este informe tiene carácter de copia electrónica auténtica con validez y eficacia administrativa de ORIGINAL (art. 27 Ley 39/2015).	Página	9/28





35. Señale la opción correcta en relación a La Zona de Especial Protección para las Aves Espacio Marino de Anaga (ZEPA ES0000529):

- A) Espacio marino de pequeña extensión alrededor de los Roques de Anaga.
- B) Está constituida por las aguas que bañan todo el perímetro de la costa del parque rural abarcando las aguas que se extienden a una milla náutica.
- C) Está constituida por las aguas que bañan todo el perímetro de la costa de la Reserva de Biosfera del Macizo de Anaga abarcando las aguas que bañan los Roques de Anaga.

36. Elija la opción que contenga dos especies cuyos hábitats son objeto de declaración de la Zona de Especial Protección para las Aves (ZEPA) Anaga ES0000109:

- A) Paloma turqué (*Columba bollii*), Paloma rabiche (*Columba junoniae*).
- B) Guincho (*Pandion haliaetus*), Perdiz moruna (*Alectoris barbara*).
- C) Halcón peregrino (*Falco peregrinus*), Herrerillo común (*Cyanistes teneriffae*).

37. La superficie de la Zona de Especial Protección para las Aves (ZEPA) Anaga ES0000109:

- A) Abarca toda la Reserva de Biosfera del Macizo de Anaga.
- B) Abarca todo el Parque Rural de Anaga.
- C) Abarca exclusivamente la ZEC Pijaral, ZEC Ijuana.

38. Señale la respuesta correcta. La Red Natura 2000 está compuesta por:

- A) Los Lugares de Importancia Comunitaria (LIC), hasta su transformación en Zonas Especiales de Conservación (ZEC), dichas ZEC y las Zonas de Especial Protección para las Aves (ZEPA)
- B) Los Lugares de Importancia Comunitaria (LIC), las Zonas de Especial Protección para las Aves (ZEPA) y las Zonas de Reserva Biogenéticas (ZRB)
- C) Las Zonas Especiales de Conservación (ZEC), las Zonas de Especial Protección para las Aves (ZEPA) y las Reservas de la Biosfera (RB).

Código Seguro De Verificación	+313a8fUprbPe9Obr6nbmA==	Estado	Fecha y hora
Firmado Por	Berta Pérez Hernández - Consejera Insular del Área de Presidencia, Hacienda y Modernización Vp1º	Firmado	30/06/2023 18:23:36
Url De Verificación	https://sede.tenerife.es/verifirma/code/%2B313a8fUprbPe9Obr6nbmA%3D%3D		
Normativa	Este informe tiene carácter de copia electrónica auténtica con validez y eficacia administrativa de ORIGINAL (art. 27 Ley 39/2015).	Página	10/28





39. ¿Cómo se describen los límites territoriales de la Zona Especial de Conservación (ZEC) ES7020046 Roques de Anaga?

- A) Como El Roque de Fuera y el de Dentro en todos sus perímetros, siguiendo en cada uno de ellos la línea de bajamar escorada, el espacio de mar entre ellos y el espacio de mar entre ellos y la cosa.
- B) Como El Roque de Fuera y el de Dentro en todos sus perímetros, siguiendo en cada uno de ellos la línea de bajamar escorada.
- C) Como el área comprendida en el círculo descrito desde el Roque de Fuera y 2 Kilómetros alrededor.

40. En relación con los límites geográficos de la Zona Especial de Conservación (ZEC) ES7020045 El Pijaral. Señale la respuesta correcta:

- A) Coincide territorialmente con la Reserva Natural Integral (RNI) de El Pijaral (T-2) y se encuentra a su vez dentro de los límites del Parque Rural (PR) de Anaga (T- 12)
- B) Coincide territorialmente con la Reserva Natural Integral (RNI) de El Pijaral (T-2) y se encuentra fuera de los límites del Parque Rural (PR) de Anaga (T- 12)
- C) Supera en 10 ha los límites de la Reserva Natural Integral (RNI) de El Pijaral (T-2) y se encuentra a su vez dentro de los límites del Parque Rural (PR) de Anaga (T- 12).


41. Las Zonas de Uso Tradicional de los Parques Rurales están constituidas por:

- A) Aquellas superficies con alta calidad biológica o elementos frágiles o representativos, en los que su conservación admite un reducido uso público, utilizando medios pedestres y sin que en ellas sean admisibles infraestructuras tecnológicas modernas.
- B) Aquellas superficies con mayor calidad biológica o que contengan en su interior los elementos bióticos o abióticos más frágiles, amenazados o representativos. El acceso será regulado atendiendo a fines científicos o de conservación.
- C) Aquellas superficies donde se desarrollan usos agrarios y pesqueros tradicionales que sean compatibles con su conservación.

42. En la Zona de Exclusión del Parque Rural de Anaga:

- A) Se potencia el uso público y las actividades turísticas.
- B) Se regula su acceso atendiendo a fines científicos o de conservación.
- C) Se priorizan las actividades agrícolas y ganaderas.

Código Seguro De Verificación	+313a8fUprbPe9Obr6nbmA==	Estado	Fecha y hora
Firmado Por	Berta Pérez Hernández - Consejera Insular del Área de Presidencia, Hacienda y Modernización Vp1º	Firmado	30/06/2023 18:23:36
Url De Verificación	https://sede.tenerife.es/verifirma/code/%2B313a8fUprbPe9Obr6nbmA%3D%3D		
Normativa	Este informe tiene carácter de copia electrónica auténtica con validez y eficacia administrativa de ORIGINAL (art. 27 Ley 39/2015).	Página	11/28





43. El Plan Rector de Uso y Gestión (PRUG) del Parque Rural de Teno es:

- A) El instrumento de ordenación que proporciona el marco jurídico con el que regular los usos y el desarrollo de actividades que se realicen dentro del Parque Rural de Teno.
- B) Regula las actividades a desarrollar en el núcleo de Buenavista.
- C) Es solo aplicable a la Punta de Teno.

44. De acuerdo con la zonificación del Plan Rector de Uso y Gestión (PRUG) del Parque Rural de Teno la zona de los acantilados occidentales, que incluye los acantilados marinos, playas y desembocadura de barrancos localizados entre la Punta de Diente del Ajo y la playa de Masca es:

- A) Zona de Uso Tradicional.
- B) Zona de Uso General.
- C) Zona de Uso Restringido.

45. De acuerdo con la zonificación del Plan Rector de Uso y Gestión (PRUG) del Parque Rural de Teno elija la Zona que se corresponda con Zona de Uso Tradicional:

- A) Valle de El Palmar.
- B) Monte del Agua.
- C) Acantilados de Los Silos.

46. Elija qué tipos de zonificación están contempladas en el PRUG del Parque Rural de Teno:


- A) Zona de uso restringido, zona de uso moderado, zona de uso tradicional, zona de uso especial, zona de uso general.
- B) Zona de exclusión, zona de uso moderado, zona de uso tradicional.
- C) Zona de uso moderado, zona de uso público, zona de uso tradicional, zona de uso agrícola.

47. El Roque de Tierra (o de Dentro) pertenece al espacio natural protegido:

- A) Reserva Natural Integral de Los Roques de Anaga.
- B) Reserva Natural Integral de Ijuana.
- C) Reserva Natural Integral de Pijaral.

Plaza de España, 1
38003 Santa Cruz de Tenerife
Tfno.: 901 501 901
www.tenerife.es

Código Seguro De Verificación	+313a8fUprbPe9Obr6nbmA==	Estado	Fecha y hora
Firmado Por	Berta Pérez Hernández - Consejera Insular del Área de Presidencia, Hacienda y Modernización Vp1º	Firmado	30/06/2023 18:23:36
Url De Verificación	https://sede.tenerife.es/verifirma/code/%2B313a8fUprbPe9Obr6nbmA%3D%3D		
Normativa	Este informe tiene carácter de copia electrónica auténtica con validez y eficacia administrativa de ORIGINAL (art. 27 Ley 39/2015).	Página	12/28





48. En las zonas de uso moderado de los Parques Rurales de Anaga y Teno:

- A) No pueden existir senderos porque el acceso a estas zonas solo se permite para usos científicos.
- B) Albergan parte de la red oficial de senderos de ambos parques.
- C) Solo es posible realizar actividades de restauración de la cubierta vegetal.

49. Los PRUG de los Parques Rurales de Anaga y Teno establecen directrices para:

- A) La conservación, el desarrollo de las poblaciones locales y la lucha contra el cambio climático.
- B) La conservación, el desarrollo de las poblaciones locales y el uso público
- C) La conservación, el uso público y el apoyo logístico.

50. Según el Plan Director de La Reserva Natural Integral de Pijaral, la capacidad de carga para dicha Reserva, hasta los resultados del seguimiento de la afección del uso público será:

- A) Un máximo de 45 personas al día restringiendo los grupos a un máximo de 15 personas.
- B) Un máximo de 60 personas al día restringiendo los grupos a un máximo de 10 personas.
- C) Un máximo de 30 personas al día restringiendo los grupos a un máximo de 10 personas.

51. De acuerdo con la zonificación del Plan Rector de Uso y Gestión (PRUG) del Parque Rural de Anaga, elija la opción que no se corresponda con Zona de Uso Tradicional:

- A) Benijo. Comprende un sector agrario extensivo en las inmediaciones de la población.
- B) El Roque de Los Pasos. Incluye parte del Monte de Utilidad Pública nº 45.
- C) El valle de El Batán. Abarca el sector agrícola que rodea El Batán y Bejías.

52. De acuerdo a la zonificación establecida en el Plan Rector de Uso y Gestión del Parque Rural de Anaga, El Monte de Aguirre es:

- A) Zona de Uso Restringido.
- B) Zona de Uso Moderado.
- C) Zona de Exclusión.

Código Seguro De Verificación	+313a8fUprbPe9Obr6nbmA==	Estado	Fecha y hora
Firmado Por	Berta Pérez Hernández - Consejera Insular del Área de Presidencia, Hacienda y Modernización Vp1º	Firmado	30/06/2023 18:23:36
Url De Verificación	https://sede.tenerife.es/verifirma/code/%2B313a8fUprbPe9Obr6nbmA%3D%3D		
Normativa	Este informe tiene carácter de copia electrónica auténtica con validez y eficacia administrativa de ORIGINAL (art. 27 Ley 39/2015).	Página	13/28





53. En relación con los criterios por los que se establece la zonificación de los Parques Rurales, señale el que sea incorrecto:

- A) Su capacidad de soportar usos.
- B) La necesidad de dar cabida a instalaciones existentes y ubicar servicios en ellas.
- C) Facilitar las tareas de gestión del personal de la Oficina de Gestión de los Parques.

54. De acuerdo a la zonificación establecida en el Plan Rector de Uso y Gestión del Parque Rural de Anaga, señale la zona que se encuentra fuera de Zona de Uso Especial:

- A) La Cumbrilla.
- B) Hoya de los Juncos.
- C) Rosa de Andrés Luis.

55. En la Zona de Exclusión del Parque Rural de Anaga es una actividad autorizable:

- A) La acampada por motivo de investigación.
- B) El uso de cualquier medio mecánico de locomoción.
- C) El uso residencial, industrial, terciario y turístico, en términos establecidos por el PIOT.

56. Señale la opción que incluya tres asentamientos rurales establecidos por el PRUG del Parque Rural de Anaga:

- A) Los Catalanes, Degollada de Las Hijas y Bailadero.
- B) La Canterilla, Las Palmas de Anaga y Pico del Inglés.
- C) Lomo de Las Bodegas, Valle Crispín y Chinamada.

57. En función de lo establecido en el Plan Rector de Uso y Gestión (PRUG) del Parque Rural de Anaga, Cruz del Carmen:

- A) Se encuentra en una zona cuya finalidad es dar cabida a asentamientos rurales o urbanos preexistentes e instalaciones y equipamientos que estén previstos en el planeamiento territorial y urbanístico.
- B) Se encuentra en una zona constituida por aquellas superficies que permiten la compatibilidad de su conservación con actividades educativo-ambientales y recreativas.
- C) Se encuentra en una zona constituida por aquellas superficies que, por su menor calidad relativa dentro del espacio natural protegido, o por admitir una afluencia mayor de visitantes, puedan servir para el emplazamiento de instalaciones, actividades y servicios que redunden en beneficio de las comunidades locales integradas o próximas al espacio natural.

Código Seguro De Verificación	+313a8fUprbPe9Obr6nbmA==	Estado	Fecha y hora
Firmado Por	Berta Pérez Hernández - Consejera Insular del Área de Presidencia, Hacienda y Modernización Vp1º	Firmado	30/06/2023 18:23:36
Url De Verificación	https://sede.tenerife.es/verifirma/code/%2B313a8fUprbPe9Obr6nbmA%3D%3D		
Normativa	Este informe tiene carácter de copia electrónica auténtica con validez y eficacia administrativa de ORIGINAL (art. 27 Ley 39/2015).	Página	14/28





58. La Zona de influencia socioeconómica del Parque Rural de Anaga comprende:

- A) Las Zonas de Uso Tradicional de los tres municipios afectados por el espacio natural protegido, es decir: Santa Cruz de Tenerife, San Cristóbal de La Laguna y Tegueste.
- B) La totalidad de los tres municipios afectados por el espacio natural protegido, es decir: Santa Cruz de Tenerife, San Cristóbal de La Laguna y Tegueste.
- C) Las Zonas de Uso Tradicional, Zonas de Uso General y Zonas de Uso Especial del Parque Rural de Anaga.

59. El Plan Rector de Uso y Gestión del Parque Rural de Anaga establece que son usos permitidos:

- A) Las obras de mantenimiento de las infraestructuras existentes, como pistas, caminos, senderos, etc., siempre que entrañen la utilización de maquinaria pesada.
- B) La apertura de nuevas vías de escalada.
- C) El cambio de buriles o clavos oxidados por otros nuevos en las vías de escalada ya abiertas.


60. En el Plan Rector de Uso y Gestión del Parque Rural de Anaga, todas las categorías de zonificación que se definen son las siguientes:

- A) Zonas de uso restringido, Zonas de uso moderado, Zonas de uso agrícola, Zonas de uso general y Zonas de uso especial.
- B) Zonas de exclusión o acceso prohibido, Zonas de uso restringido, Zonas de uso moderado, Zonas de uso tradicional, Zonas de uso general y Zonas de uso especial.
- C) Zona núcleo, zona tampón y zona de transición.

61. ¿Qué especies vegetales podemos encontrar acompañando de forma natural las comunidades de Cardonal-Tabaibal? Elija la opción en la que estén presentes las tres especies mencionadas:

- A) Tasaigo (*Rubia fruticosa*), Cornical (*Periploca laevigata*) y Esparraguera común (*Asparagus umbellatus*)
- B) Til (*Ocotea foetens*), acebiño (*Ilex canariensis*) y Mocán (*Visnea mocanera*)
- C) Pino canario (*Pinus canariensis*), (*Cistus monspeliensis*), Balancón (*Traganum moquinii*)

Código Seguro De Verificación	+313a8fUprbPe9Obr6nbmA==	Estado	Fecha y hora
Firmado Por	Berta Pérez Hernández - Consejera Insular del Área de Presidencia, Hacienda y Modernización Vp1º	Firmado	30/06/2023 18:23:36
Url De Verificación	https://sede.tenerife.es/verifirma/code/%2B313a8fUprbPe9Obr6nbmA%3D%3D		
Normativa	Este informe tiene carácter de copia electrónica auténtica con validez y eficacia administrativa de ORIGINAL (art. 27 Ley 39/2015).	Página	15/28





62. Señale la especie que no es un árbol de la laurisiva

- A) Barbusano (*Apollonias barbujana*)
- B) Viñatigo (*Persea indica*)
- C) Tarajal canario (*Tamarix canariensis*).

63. Señale las dos especies que son endémicas del Macizo de Anaga:

- A) El Delfino (*Pleiomeris canariensis*) y el Pico del Sauzal (*Lotus maculatus*)
- B) El arrebol (*Echium simplex*) y la violeta de Anaga (*Viola anagae*)
- C) La tabaiba de monteverde (*Euphorbia mellifera*), sauce canario (*Salix canariensis*).

64. Seleccione la respuesta correcta en relación con las afirmaciones siguientes respecto a las comunidades vegetales de los macizos de Anaga y Teno:

- A) El bosque termófilo es una comunidad de Monteverde.
- B) El fayal-brezal es una comunidad de Monteverde que difícilmente se puede diferenciar de la laurisilva, porque casi todas las especies están representadas en ella.
- C) Las dos respuestas anteriores son erróneas.

65. ¿Qué especies de vegetación halófila podemos encontrar de forma natural en las zonas de desembocaduras de los barrancos de Anaga?

- A) El helecho colchonero (*Culcita macrocarpa*), el Oro de risco (*Anagyris latifolia*)
- B) Tarajal (*Tamarix canariensis*), el Salado blanco (*Schizogyne sericea*)
- C) Paloblanco (*Picconia excelsa*), Acebiño (*Ilex canariensis*).

66. ¿Qué géneros de los mencionados corresponde a especies vegetales características de especies rupícolas?

- A) *Napaeus*, *Hemicycla*.
- B) *Heberdenia*, *Rhamnus*.
- C) *Aeonium*, *Aichryson*.

Código Seguro De Verificación	+313a8fUprbPe9Obr6nbmA==	Estado	Fecha y hora
Firmado Por	Berta Pérez Hernández - Consejera Insular del Área de Presidencia, Hacienda y Modernización Vp1º	Firmado	30/06/2023 18:23:36
Url De Verificación	https://sede.tenerife.es/verifirma/code/%2B313a8fUprbPe9Obr6nbmA%3D%3D		
Normativa	Este informe tiene carácter de copia electrónica auténtica con validez y eficacia administrativa de ORIGINAL (art. 27 Ley 39/2015).	Página	16/28





67. ¿Qué dos especies de aves se pueden encontrar nidificando en los Roques de Anaga?

- A) La paloma Turqué (*Columba bolli*) y la Paloma rabiche (*Columba junoniae*)
- B) El Petrel de Bulwer (*Bulweria bulwerii*) y el Paíño de Madeira (*Oceanodroma castro*)
- C) Correlimos tridáctilo (*Calidris alba*), Chorlitejo patinegro (*Charadrius alexandrinus*).

68. ¿Qué dos especies protegidas de las mencionadas en cada apartado se encuentran en el Parque Rural de Anaga y tienen la categoría de en peligro de extinción?

- A) Esparraguera de Monteverde (*Asparagus fallax*), el Oro de risco (*Anagyris latifolia*)
- B) Sauce canario (*Salix canariensis*), Drago (*Dracaena draco*).
- C) Pijara (*Woodwardia radicans*), Helecha de monte (*Pteris incompleta*).

69. ¿El mar de nubes que se forma en el Macizo de Anaga hace posible que se produzca la denominada precipitación horizontal en el bosque de laurisilva?

- A) Sí.
- B) No, porque además hacen falta temperaturas altas.
- C) No, porque sólo se da en alta montaña.

70. ¿Cuál de las siguientes especies está considerada una especie exótica invasora y está presente en los Parques rurales de Anaga y Teno?

- A) Vinagrera (*Rumex lunaria*)
- B) Crásula rosada (*Crassula multicava*)
- C) Morgallana o Botón de oro (*Ranunculus cortusifolius*).

71. ¿La vegetación de los Parques rurales de Anaga y Teno varía en función del gradiente altitudinal?

- A) No, el gradiente altitudinal no influye.
- B) Si, podemos encontrar distintos pisos de vegetación en función del gradiente altitudinal.
- C) No, porque la influencia de los vientos alisios hace que exista una temperatura homogénea a distintos metros sobre el nivel del mar.

Código Seguro De Verificación	+313a8fUprbPe9Obr6nbmA==	Estado	Fecha y hora
Firmado Por	Berta Pérez Hernández - Consejera Insular del Área de Presidencia, Hacienda y Modernización Vp1º	Firmado	30/06/2023 18:23:36
Url De Verificación	https://sede.tenerife.es/verifirma/code/%2B313a8fUprbPe9Obr6nbmA%3D%3D		
Normativa	Este informe tiene carácter de copia electrónica auténtica con validez y eficacia administrativa de ORIGINAL (art. 27 Ley 39/2015).	Página	17/28





72. El Guincho (*Pandion haliaetus*) es:

- A) Una especie en peligro de extinción en Canarias, que se puede ver aún en el Parque Rural de Teno.
- B) Una especie no protegida.
- C) Una especie que no ha sido citada en el Parque Rural de Teno los últimos 10 años.

73. Seleccione entre las siguientes especies aquella que sea un endemismo local del Parque Rural de Teno:

- A) Laurel (*Laurus novocanariensis*).
- B) Cardón (*Euphorbia canariensis*).
- C) Amargosa (*Vieria laevigata*).

74. ¿Cuál de las siguientes especies no está considerada una especie exótica invasora y está presente en los Parques rurales de Anaga y Teno?

- A) Caña común (*Arundo donax*).
- B) Geranio silvestre (*Geranium molle*).
- C) Tártago (*Ricinus communis*).


75. De las siguientes respuestas en relación con el Monte Verde, elija la correcta:

- A) El Monte Verde es un concepto que engloba las comunidades vegetales Fayal-Brezal y Laurisilva.
- B) En el Monte Verde la especie más representada es la Palmera canaria (*Phoenix canariensis*).
- C) El Monte Verde es un concepto reservado exclusivamente para mencionar la comunidad vegetal de fayal-brezal.

76. El Lagarto Gigante de Tenerife (*Gallotia intermedia*) se puede localizar:

- A) En la Reserva de Biosfera del Macizo de Anaga.
- B) En el Parque Rural de Teno.
- C) En toda la Isla de Tenerife.

Código Seguro De Verificación	+313a8fUprbPe9Obr6nbmA==	Estado	Fecha y hora
Firmado Por	Berta Pérez Hernández - Consejera Insular del Área de Presidencia, Hacienda y Modernización Vp1º	Firmado	30/06/2023 18:23:36
Url De Verificación	https://sede.tenerife.es/verifirma/code/%2B313a8fUprbPe9Obr6nbmA%3D%3D		
Normativa	Este informe tiene carácter de copia electrónica auténtica con validez y eficacia administrativa de ORIGINAL (art. 27 Ley 39/2015).	Página	18/28





77. Indique la especie endémica de Canarias que se puede encontrar de forma natural en el Parque Rural de Teno:

- A) Trébol de risco rosado (*Dorycnium spectabile*)
- B) Balancón (*Traganum moquinii*)
- C) Vinagrera (*Oxalis pes-caprae*).

78. Indique la especie endémica que sólo se puede encontrar de forma natural en el Parque Rural de Teno:

- A) Amapola de California (*Eschscholzia californica*)
- B) Corazoncillo de Masca (*Lotus mascaensis*)
- C) Tecera (*Bituminaria bituminosa*).

79. Señale la respuesta correcta en relación al Pinar de Pino canario (*Pinus canariensis*) en el Parque rural de Teno:

- A) Está restringido de forma natural a las zonas de mayor altitud, concretamente a la zona de Los Partidos de Franquis y asociado al pitón sáfico de la montaña Tomaseche.
- B) Toda la masa boscosa de pinar de pino canario (*Pinus canariensis*) es de repoblación.
- C) Es la especie que caracteriza al Monte del Agua.

80. Señale la respuesta correcta respecto a la Isla Baja de Teno:

- A) Se originó como consecuencia de emisiones eruptivas puntuales que contuvieron episodios explosivos y efusivos, que provocaron el avance de la línea de costa y la formación de un delta de lava al frente del acantilado.
- B) Se originó por deslizamiento masivo de un edificio volcánico.
- C) Las dos respuestas anteriores son incorrectas.

81. Desde el punto de vista geológico, los macizos de Anaga y Teno son:

- A) Las zonas geológicas más antiguas de la isla de Tenerife, junto con el Roque del Conde.
- B) Las zonas más jóvenes de la isla de Tenerife, junto con el macizo de Adeje.
- C) Las zonas geológicas más antiguas del archipiélago canario, junto con Las Cañadas de El Teide.

Código Seguro De Verificación	+313a8fUprbPe9Obr6nbmA==	Estado	Fecha y hora
Firmado Por	Berta Pérez Hernández - Consejera Insular del Área de Presidencia, Hacienda y Modernización Vp1º	Firmado	30/06/2023 18:23:36
Url De Verificación	https://sede.tenerife.es/verifirma/code/%2B313a8fUprbPe9Obr6nbmA%3D%3D		
Normativa	Este informe tiene carácter de copia electrónica auténtica con validez y eficacia administrativa de ORIGINAL (art. 27 Ley 39/2015).	Página	19/28





82. ¿Cuáles son los municipios que forman parte del Parque Rural de Teno?

- A) Buenavista del Norte, Los Silos, El Tanque y Guía de Isora.
- B) Garachico, Buenavista del Norte, Los Silos y El Tanque.
- C) Buenavista del Norte, Los Silos, El Tanque y Santiago del Teide.

83. Señale cual, de los siguientes asentamientos rurales no pertenece al Parque Rural de Teno:

- A) Las Portelas.
- B) Los Carrizales.
- C) Tachero.

84. Indique cuál de las siguientes playas pertenece al Parque Rural de Teno:

- A) Playa del Roque de las Bodegas.
- B) Playa de Barranco Seco.
- C) Playa de los Guíos.

85. Indique cuál de los siguientes topónimos no corresponde al Parque Rural de Teno:


- A) Roque de Las Ánimas.
- B) Pico Yeje.
- C) Roque Tarucho.

86. ¿Cuál de los siguientes topónimos se encuentra dentro del Parque Rural de Teno?

- A) Guergues.
- B) Cabeza de Toro.
- C) Chamorga.

Plaza de España, 1
38003 Santa Cruz de Tenerife
Tfno.: 901 501 901
www.tenerife.es

Código Seguro De Verificación	+313a8fUprbPe9Obr6nbmA==	Estado	Fecha y hora
Firmado Por	Berta Pérez Hernández - Consejera Insular del Área de Presidencia, Hacienda y Modernización Vp1º	Firmado	30/06/2023 18:23:36
Url De Verificación	https://sede.tenerife.es/verifirma/code/%2B313a8fUprbPe9Obr6nbmA%3D%3D		
Normativa	Este informe tiene carácter de copia electrónica auténtica con validez y eficacia administrativa de ORIGINAL (art. 27 Ley 39/2015).	Página	20/28





87. Indique cuál de las siguientes afirmaciones es la correcta en relación con los diques volcánicos:

- A) Los diques volcánicos solo se pueden encontrar en el Parque Rural de Teno.
- B) Los diques volcánicos solo se pueden encontrar en el Parque Rural de Anaga.
- C) Los diques volcánicos los podemos ver en los Parque Rurales de Teno y Anaga y en otros muchos lugares de la isla de Tenerife.

88. Indique de los siguientes barrancos cual no se encuentra dentro de los límites del Parque Rural de Teno:

- A) Barranco de Sibora.
- B) Barranco de Blas.
- C) Barranco de Badajoz.

89. Indique de los siguientes topónimos, cual no se encuentra dentro del Parque Rural de Teno:

- A) Los Partidos de Franquis.
- B) Cruz de Gala.
- C) Topo de la Grieta.

90. Cabezo de Tejo es un lugar que se encuentra en:

- A) La Reserva Natural Integral de Ijuana.
- B) La Reserva Natural Integral de Los Roques de Anaga.
- C) La Reserva Natural Integral de Pijaral.

91. El Roque de Los Pinos se localiza en:

- A) Las Carboneras, San Cristóbal de La Laguna.
- B) Chinamada, San Cristóbal de La Laguna.
- C) Parque Rural de Teno.

92. El Roque de Juan Bay se localiza en:

- A) El Parque Rural de Teno, en el municipio de Buenavista del Norte.
- B) El Parque Rural de Anaga, en el municipio de San Cristóbal de La Laguna.
- C) El Parque Rural de Anaga, en el municipio de Santa Cruz de Tenerife.

Plaza de España, 1
38003 Santa Cruz de Tenerife
Tfno.: 901 501 901
www.tenerife.es

Código Seguro De Verificación	+313a8fUprbPe9Obr6nbmA==	Estado	Fecha y hora
Firmado Por	Berta Pérez Hernández - Consejera Insular del Área de Presidencia, Hacienda y Modernización Vp1º	Firmado	30/06/2023 18:23:36
Url De Verificación	https://sede.tenerife.es/verifirma/code/%2B313a8fUprbPe9Obr6nbmA%3D%3D		
Normativa	Este informe tiene carácter de copia electrónica auténtica con validez y eficacia administrativa de ORIGINAL (art. 27 Ley 39/2015).	Página	21/28





93. De las playas que a continuación se mencionan, indique cuál se localiza en el Parque Rural de Anaga:

- A) Playa de Juan López.
- B) Playa de Tachero.
- C) Playa de El Confital.

94. Indique la opción que incluya dos núcleos de población que se encuentran ubicados en el Parque Rural de Anaga:

- A) Lomo Centeno, La Porquera.
- B) El Batán, El Palmar.
- C) Las Toscas, Los Carrizales.

95. Indique la opción que corresponda a un valle que se encuentra localizado en el Parque Rural de Anaga

- A) Tahodio.
- B) Chinobre.
- C) Lindaste.


96. Indique la opción que incluya dos barrancos ubicados en el Macizo de Anaga:

- A) Barranco Los Poleos, Barranco Las Calabaceras.
- B) Barranco Seco, Barranco de Masca.
- C) Barranco de La Goleta, Barranco de Anosma.

97. En relación a los vientos alisios y el Macizo de Anaga, señale la respuesta correcta:

- A) Las cumbres de Anaga son lo suficientemente altas como para retener el embate de los vientos alisios, tanto en invierno como en verano.
- B) Las cumbres de Anaga, no son lo suficientemente altas como para retener el embate de los vientos alisios.
- C) Las cumbres de Anaga, sólo retienen el embate de los vientos alisios en invierno, dado que en verano operan otras circunstancias que hacen inviable esa retención.

Código Seguro De Verificación	+313a8fUprbPe9Obr6nbmA==	Estado	Fecha y hora
Firmado Por	Berta Pérez Hernández - Consejera Insular del Área de Presidencia, Hacienda y Modernización Vp1º	Firmado	30/06/2023 18:23:36
Url De Verificación	https://sede.tenerife.es/verifirma/code/%2B313a8fUprbPe9Obr6nbmA%3D%3D		
Normativa	Este informe tiene carácter de copia electrónica auténtica con validez y eficacia administrativa de ORIGINAL (art. 27 Ley 39/2015).	Página	22/28





98. La Punta de Antequera se encuentra dentro de los límites de:

- A) La Reserva Natural Integral de Pijaral.
- B) La Reserva Natural Integral de Ijuana.
- C) La Reserva Natural Integral de Los Roques de Anaga.

99. El Palmital y Mesa del Sabinal son dos topónimos que se encuentran dentro de:

- A) Parque Rural de Teno.
- B) Reserva Natural Integral de Pijaral.
- C) Reserva Natural Integral de Ijuana.

100. Los Roques de Anaga son:

- A) Roques fonolíticos aislados por la erosión marina, en un proceso de erosión diferencial ejercido sobre materiales sálicos.
- B) Roques sálicos aislados por la erosión marina, en un proceso de erosión diferencial ejercido sobre materiales fonolíticos.
- C) Roques emergentes por erupciones marinas aisladas.


101. En relación con las figuras de protección de las Reservas de Biosfera declaradas por la UNESCO, señale cuál de las siguientes afirmaciones es correcta.

- A) Las Reservas de Biosfera no se consideran áreas protegidas.
- B) Las Reservas de Biosfera se consideran áreas protegidas exclusivamente por instrumentos nacionales.
- C) Las Reservas de Biosfera son áreas protegidas por instrumentos internacionales.

102. En relación con las redes de Reservas de Biosfera ¿cuál es la respuesta correcta?

- A) Las Reservas de Biosfera canarias no forman parte de la Red española de Reservas de Biosfera.
- B) Las Reservas de Biosfera Españolas constituyen un subconjunto definido y reconocible de la Red Mundial de Reservas de la Biosfera.
- C) El programa "Persona y Biosfera" (Programa MaB) de la UNESCO se proyecta únicamente sobre la Red de Reservas de la Biosfera Españolas.

Código Seguro De Verificación	+313a8fUprbPe9Obr6nbmA==	Estado	Fecha y hora
Firmado Por	Berta Pérez Hernández - Consejera Insular del Área de Presidencia, Hacienda y Modernización Vp1º	Firmado	30/06/2023 18:23:36
Url De Verificación	https://sede.tenerife.es/verifirma/code/%2B313a8fUprbPe9Obr6nbmA%3D%3D		
Normativa	Este informe tiene carácter de copia electrónica auténtica con validez y eficacia administrativa de ORIGINAL (art. 27 Ley 39/2015).	Página	23/28





103. De los lugares mencionados indique el que está dentro de los límites de la Reserva de Biosfera del Macizo de Anaga:

- A) Ma^a Jiménez, en Santa Cruz de Tenerife.
- B) Edificio de la Autoridad Portuaria, en Santa Cruz de Tenerife.
- C) Plaza de la Iglesia de Las Mercedes, en San Cristóbal de La Laguna.

104. ¿Cuál de los objetivos mencionados es atribuible específicamente por normativa a la Red española de Reservas de Biosfera?

- A) Establecer medidas que favorezcan el mantenimiento o la recuperación hasta niveles adecuados de las poblaciones amenazadas de las especies de la flora y fauna de las Reservas.
- B) Restauración de antiguas extracciones.
- C) Mantener un conjunto definido e interconectado de "laboratorios naturales"; estaciones comparables de seguimiento de las relaciones entre las comunidades humanas y los territorios en que se desenvuelven, con especial atención a los procesos de mutua adaptación y a los cambios generados.

105. ¿Cuál de las siguientes características es aplicable a las Reservas de la Biosfera?

- A) Contar como mínimo, con una o varias zonas núcleo de la Reserva que sean Reservas naturales integrales o Reservas naturales especiales sin ser necesario que cuenten con el adecuado planeamiento de ordenación.
- B) Contar como mínimo, con una o varias zonas núcleo de la Reserva que sean espacios naturales protegidos, o LIC, o ZEC, o ZEPA, de la Red Natura 2000, con los objetivos básicos de preservar la diversidad biológica y los ecosistemas, que cuenten con el adecuado planeamiento de ordenación, uso y gestión que potencie básicamente dichos objetivos.
- C) Contar como mínimo, con un presupuesto asignado anualmente y exclusivamente para el desarrollo de proyectos de desarrollo socioeconómico.

106. ¿En qué fecha y qué órgano declaró Reserva de Biosfera la Reserva de Biosfera del Macizo de Anaga?

- A) El 6 de junio de 2015, por el director/a general de la UNESCO.
- B) El 9 de junio de 2015, por el Comité MaB.
- C) El 9 de junio de 2015, por el Consejo Internacional de Coordinación (CIC) del Programa MaB.

Código Seguro De Verificación	+313a8fUprbPe9Obr6nbmA==	Estado	Fecha y hora
Firmado Por	Berta Pérez Hernández - Consejera Insular del Área de Presidencia, Hacienda y Modernización Vp1º	Firmado	30/06/2023 18:23:36
Url De Verificación	https://sede.tenerife.es/verifirma/code/%2B313a8fUprbPe9Obr6nbmA%3D%3D		
Normativa	Este informe tiene carácter de copia electrónica auténtica con validez y eficacia administrativa de ORIGINAL (art. 27 Ley 39/2015).	Página	24/28





107. ¿Qué espacios constituyen las Zonas Núcleos Terrestres de la Reserva de Biosfera del Macizo de Anaga?

- A) Todas las Zonas Especiales de Conservación (ZEC) comprendidas dentro de la parte terrestre del Macizo de Anaga.
- B) Las Tres Reservas Naturales Integrales (RNI) de El Pijaral, Los Roques de Anaga y de Ijuana, El Monte de Aguirre y la franja de terreno (corredor ecológico) que une las dos RNI de Ijuana y Pijaral.
- C) La Zona de Especial Protección para las Aves (ZEPA) y las Zonas Especiales de Conservación (ZEC) comprendidas en la parte terrestre de la Reserva de Biosferas del Macizo de Anaga.

108. Respecto a la Zonificación de la Reserva de Biosfera del Macizo de Anaga ¿cuál es la respuesta correcta?

- A) La zonificación se subdivide en tres zonas, tanto en la parte terrestre como en la parte marina de la Reserva, que corresponden a la Zona Núcleo, Zona Tampón y Zona de Transición.
- B) La zonificación se subdivide en tres zonas en la parte terrestre; Zona Núcleo, Zona Tampón y Zona de Transición y en la Zona Marina no existe zonificación dado que es un medio homogéneo.
- C) La zonificación se subdivide en tres zonas, tanto en la parte terrestre como en la parte marina de la Reserva, que corresponden a la Zona Núcleo, Zona de Uso Moderado y Zona de Uso General.


109. ¿Cuáles son los órganos de gestión de la Reserva de Biosfera del Macizo de Anaga?

- A) Consejo General, Comité de Participación Vecinal y Comité del Medio Marino.
- B) Consejo General y Junta Rectora del Parque Rural de Anaga.
- C) Consejo General, Comité Científico y Comité de Participación.

110. ¿Cómo son las funciones del Consejo General de la Reserva de Biosfera del Macizo de Anaga?

- A) Son consultivas, de propuesta y no decisorias.
- B) Son consultivas, de propuesta y decisorias.
- C) Son decisorias y vinculantes.

Código Seguro De Verificación	+313a8fUprbPe9Obr6nbmA==	Estado	Fecha y hora
Firmado Por	Berta Pérez Hernández - Consejera Insular del Área de Presidencia, Hacienda y Modernización Vp1º	Firmado	30/06/2023 18:23:36
Url De Verificación	https://sede.tenerife.es/verifirma/code/%2B313a8fUprbPe9Obr6nbmA%3D%3D		
Normativa	Este informe tiene carácter de copia electrónica auténtica con validez y eficacia administrativa de ORIGINAL (art. 27 Ley 39/2015).	Página	25/28





111. ¿Según la información contenida en el II Plan de Acción de la Reserva de Biosfera del Macizo de Anaga, cual es la superficie total de la Reserva?

- A) 33.296,19 ha.
- B) 49.948,85 ha.
- C) 16.652,66 ha.

112. ¿Qué Planes de Acción se alinean con las líneas de actuación propuestas en el II Plan de Acción de la Reserva de Biosfera del Macizo de Anaga?

- A) Plan de Acción de La Paz 2008-2025 y Plan de Acción de Varsovia 2009-2017.
- B) Plan de Acción de Asmara 2008-2013 y Plan de Acción de Moroni 2009-2013.
- C) Plan de Acción de Lima 2016-2025 y Plan de Acción de Ordesa-Viñala 2017-2025.

113. ¿Qué Reservas de la Biosfera de la Red Canaria de Reservas de la Biosfera no comprenden la totalidad de la superficie de la isla?

- A) Reserva de la Biosfera del Macizo de Anaga, Reserva de la Biosfera de Fuerteventura y Reserva de la Biosfera de Lanzarote.
- B) Reserva de la Biosfera del Macizo de Anaga y Reserva de la Biosfera de La Palma.
- C) Reserva de la Biosfera del Macizo de Anaga y Reserva de la Biosfera de Gran Canaria.

114. ¿Qué zonas marinas se corresponden con la zona núcleo de la Reserva de Biosfera del Macizo de Anaga?

- A) La Zona Especial de Conservación (ZEC) Sebadal de San Andrés y la Zona Especial de Conservación (ZEC) Sebadal de Antequera.
- B) El perímetro litoral de toda la Reserva de Biosfera del Macizo de Anaga.
- C) El perímetro litoral de los Roques de Anaga.

115. ¿En qué consiste la función de apoyo logístico de las Reservas de Biosfera?

- A) Contribuir a la conservación de los paisajes, los ecosistemas, las especies y la variación genética.
- B) Promover iniciativas de los habitantes de la Reserva para el cumplimiento de los objetivos y funciones de la misma.
- C) Proporcionar el soporte para la realización de proyectos de demostración, investigación, formación, seguimiento, educación ambiental y de intercambio de información relativos a la conservación y desarrollo sostenible en el ámbito local, regional, nacional y local.

Código Seguro De Verificación	+313a8fUprbPe9Obr6nbmA==	Estado	Fecha y hora
Firmado Por	Berta Pérez Hernández - Consejera Insular del Área de Presidencia, Hacienda y Modernización Vp1º	Firmado	30/06/2023 18:23:36
Url De Verificación	https://sede.tenerife.es/verifirma/code/%2B313a8fUprbPe9Obr6nbmA%3D%3D		
Normativa	Este informe tiene carácter de copia electrónica auténtica con validez y eficacia administrativa de ORIGINAL (art. 27 Ley 39/2015).	Página	26/28





116. ¿Cuál es la función de la zona tampón de la Reserva de Biosfera?

- A) Amortiguar los efectos de las acciones humanas sobre las zonas núcleo.
- B) Retener los residuos arrastrados por las escorrentías y avenidas.
- C) Favorecer el desarrollo socioeconómico de las poblaciones locales.

117. En relación al II Plan de Acción de la Reserva de Biosfera del Macizo de Anaga, ¿en qué temática o eje se enmarca la línea de actuación Apoyo a la experiencia piloto "Café de la Reserva de la Biosfera Macizo de Anaga"?

- A) Desarrollo económico sostenible, usos del territorio e infraestructura.
- B) Investigación y estudios aplicados.
- C) Gobernanza, gestión y trabajo en red.

118. ¿Qué organismo es el encargado de la coordinación del desarrollo en España del Programa Hombre y Biosfera (MaB) de la UNESCO?

- A) El Comité Español del Programa MaB de la UNESCO.
- B) El Consejo de Gestores de la Red de Reservas de Biosfera Españolas.
- C) El Organismo Autónomo Parques Nacionales (OAPN) del Ministerio para la Transición Ecológica y el Reto Demográfico.

119. ¿Cuál es la finalidad de la Red Mundial de Reservas de la Biosfera Insulares y Costeras (RMRBIC)?

- A) No existe RMRBIC.
- B) La RMRBIC se crea, para impulsar el desarrollo sostenible en las islas y sus zonas costeras, así como promover estrategias de adaptación y mitigación frente al cambio climático.
- C) La RMRBIC se crea para poner en valor el territorio insular frente al territorio continental de la mayoría de las Reservas de Biosferas del mundo.

120. Los siguientes apartados contienen núcleos poblacionales y lugares que pueden estar o no dentro de la Reserva de Biosfera del Macizo de Anaga. ¿Cuál es la respuesta en la que todos los mencionados se encuentran dentro de esta Reserva?

- A) Las Carboneras, Valle Seco, Chinamada, La Punta del Hidalgo, Bajamar, Igueste de San Andrés.
- B) Tegueste, El Batán, Bejías, Mesa Mota, Montaña San Roque, Montaña del Pulpito.
- C) Taborno, Casas de la Cumbre, Roque Negro, Plaza de España, La Higuera, La Cuesta.

Plaza de España, 1
38003 Santa Cruz de Tenerife
Tfno.: 901 501 901
www.tenerife.es

Código Seguro De Verificación	Estado	Fecha y hora
+313a8fUprbPe9Obr6nbmA==	Firmado	30/06/2023 18:23:36
Firmado Por	Berta Pérez Hernández - Consejera Insular del Área de Presidencia, Hacienda y Modernización Vp1º	
Url De Verificación	https://sede.tenerife.es/verifirma/code/%2B313a8fUprbPe9Obr6nbmA%3D%3D	
Normativa	Página	27/28
Este informe tiene carácter de copia electrónica auténtica con validez y eficacia administrativa de ORIGINAL (art. 27 Ley 39/2015).		





SEGUNDO.- Hacer público el siguiente glosario de términos abreviado en la base de datos de preguntas:

ROCIT: Reglamento Orgánico del Cabildo Insular de Tenerife.

Contra la presente Resolución, que no pone fin a la vía administrativa, podrá interponerse Recurso de Alzada, en el plazo de UN MES contado desde el día siguiente al de su publicación en el Tablón de Anuncio de la sede electrónica de la Corporación, cuya resolución agotará la vía administrativa.”

Plaza de España, 1
38003 Santa Cruz de Tenerife
Tfno.: 901 501 901
www.tenerife.es

Código Seguro De Verificación	+313a8fUprbPe9Obr6nbmA==	Estado	Fecha y hora
Firmado Por	Berta Pérez Hernández - Consejera Insular del Área de Presidencia, Hacienda y Modernización Vp1º	Firmado	30/06/2023 18:23:36
Url De Verificación	https://sede.tenerife.es/verifirma/code/%2B313a8fUprbPe9Obr6nbmA%3D%3D		
Normativa	Este informe tiene carácter de copia electrónica auténtica con validez y eficacia administrativa de ORIGINAL (art. 27 Ley 39/2015).	Página	28/28

